

T.C.  
KUMLU KAYMAKAMLIĞI  
İlçe Emniyet Amirliği

Sayı : 74794358 -16012-(81379)-2021  
Konu : Toplantı ve Gösteri Yürüyüşleri  
Alan Ve Güzergâhları

15.12.2021

KAYMAKAMLIK MAKAMINA

2911 sayılı "Toplantı ve Gösteri Yürüyüşleri Kanunu'nun 6. ve 26. Maddeleri ile bu kanunun uygulanmasına dair yönetmeliğin 3. Maddesi gereğince, 2022 yılı için İlçemiz Merkezinde ilk toplanma alanı, yürüyüş güzergâhı, son toplanma alanı (miting alanı)ve propaganda amaçlı araçların asılabileceği yerler aşağıda belirtilmiştir.

1-Yavuz Caddesi üzeri Yarar Gübre Bayii önü Cadde üzeri ilk toplanma noktası olup, buradan hareketle Şehit Mehmet Kurşun geçmez Caddesini takiben toplanma yeri olan Gökçeoğlu Mahallesinde bulunan açık Pazar yeri miting alanı olarak tespit edilmiştir.

2-Fatih Caddesi üzerinde Miting alanına gelmeden belirlenen DNC İletişim önü ilk toplanma alanı olup, Muhsin Yazıcıoğlu Caddesi, Fatih Caddesi ve Atatürk Caddesi birleştiği yer olan Tatarlar Market Önü miting alanı olarak tespit edilmiştir.

3-Alternatif olarak, Şehit Mehmet Kurşun geçmez Caddesi İtfaiye yanında bulunan boş alan ilk toplanma alanı olup, buradan hareketle Şehit Mehmet Kurşungeçirmez caddesi ve Yavuz caddesinin birleştiği yer olan eski Sağlık Ocağının yanında bulunan boş alan miting alanı olarak tespit edilmiştir.

4-Propaganda amaçlı yapılan açık hava toplantısı, parti propagandası, propaganda amacıyla asılan afişlerin Kumlu Atatürk Caddesi, Yavuz Caddesi, Şehit Mehmet Kurşungeçirmez Bulvarı, Fatih Caddesi, Şehit Harun Özkaya Bulvarı, Sakman Caddesi, Sami Oytun Caddesi olarak tespit edilmiştir.

Tensiplerinize arz ederim.

  
Mustafa KÖKÇEOĞLU  
İlçe Emniyet Amir V.  
Komiser

  
OLUR  
.../12/2021  
Erinc DEMİR  
Kaymakam

## 2022 YILI TOPLANTI VE GÖSTERİ YÜRÜYÜŞLERİ ALAN VE GÜZERGAHLARI BELİRLEME TUTANAĞI

2911 sayılı Toplantı ve Gösteri Yürüyüşleri Kanunu'nun Uygulanmasına Dair Yönetmeliğin Toplantı yeri ve Gösteri Yürüyüşü Güzergâhının Belirlenmesi bölümünün 3.maddesinin (a) bendinde "İl ve ilçelerde toplantı ve gösteri yürüyüşü yer ve güzergâhı, kamu düzenini ve genel asayişini bozmayacak ve vatandaşların günlük yaşamını zorlaştırmayacak şekilde ve Kanunun 22 inci maddesinin birinci fıkrasında sayılan sınırlamalara uyulması kaydıyla Türkiye Büyük Millet Meclisinde grubu bulunan siyasi partilerin il ve ilçe temsilcileri ile güzergâhın geçeceği ilçe ve il belediye başkanlarının, en çok üyeye sahip üç sendikanın ve kamu kurumu niteliğindeki meslek kuruluşlarının il ve ilçe temsilcilerinin yazılı görüşleri alınarak her yıl Ocak ayında mahallin en büyük mülki amiri tarafından belirlenir" hükmü gereğince;

Kumlu İlçesi ilçe merkezinde 2022 yılına ait ilk toplanma alanı, yürüyüş güzergâhı, son toplanma alanı (miting alanı) ve propaganda amaçlı araçların asılabileceği yerlerin belirlenmesine yönelik olarak aşağıda isimleri yazılı,

- Türkiye Büyük Millet Meclisinde grubu bulunan siyasi partilerin ilçe temsilcilerinin
- Güzergâhın geçeceği ilçe belediye başkanının,
- En çok üyeye sahip üç sendikanın temsilcisinin,
- Kamu Kurumu niteliğindeki meslek kuruluşlarının ilçe temsilcilerinin görüşleri alınarak aşağıdaki

Gösteri Yürüyüşü Güzergâhı belirlenmiştir.

1-Yavuz Caddesi üzeri Yarar Gübre Bayii önü Cadde üzeri ilk toplanma noktası olup, buradan hareketle Şehit Mehmet Kurşungeçirmez Caddesini takiben toplanma yeri olan Gökçeoğlu Mahallesinde bulunan açık Pazar yeri miting alanı olarak tespit edilmiştir.

2-Fatih Caddesi üzerinde Miting alanına gelmeden belirlenen DNC İletişim önü ilk toplanma alanı olup, Muhsin Yazıcıoğlu Caddesi, Fatih Caddesi ve Atatürk Caddesi birleştiği yer olan Tatarlar Market Önü miting alanı olarak tespit edilmiştir.

3-Alternatif olarak, Şehit Mehmet kurşungeçirmez Caddesi İtfaiye yanında bulunan boş alan ilk toplanma alanı olup, buradan hareketle Şehit Mehmet Kurşungeçirmez caddesi ve Yavuz caddesinin birleştiği yer olan eski Sağlık Ocağının yanında bulunan boş alan miting alanı olarak tespit edilmiştir.

4-Propaganda amaçlı yapılan açık hava toplantısı, parti propagandası, propaganda amacıyla asılan afişlerin Kumlu Atatürk Caddesi, Yavuz Caddesi, Şehit Mehmet Kurşungeçirmez Bulvarı, Fatih Caddesi, Şehit Harun Özkaya Bulvarı, Sakman Caddesi, Sami Oytun Caddesi olarak tespit edilmiştir.

İş bu tutanak tanzimle altı birlikte imza edilmiştir. 13.12.2021

Erinç DEMİR  
Kaymakam

Mehmet DELİ  
Belediye Başkanı

Mustafa EROĞLU  
İlçe Jandarma Komutanı

Mustafa KÖKÇEOĞLU  
İlçe Emniyet Amir V.

Adalet ve Kalkınma Partisi İlçe Başkanı  
Şahin SAĞIROĞLU

Cumhuriyet Halk Partisi İlçe Başkanı  
Ali ÇİMER

Milliyetçi Hareket Partisi İlçe Başkanı  
Mustafa ÇAMLİBEL

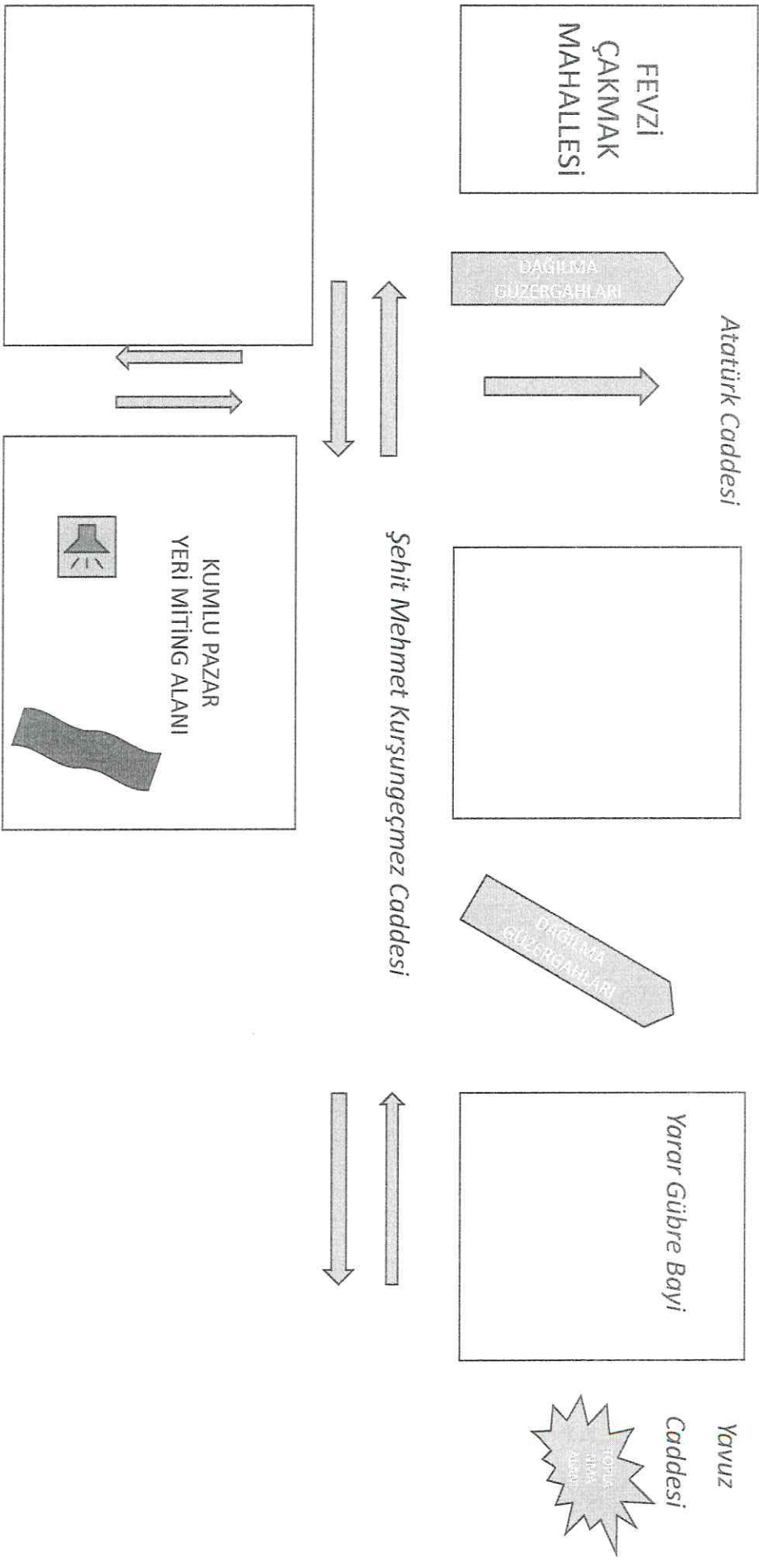
İyi Parti İlçe Başkanı  
Selahattin EKER

Ömer SARICA  
Memursen Temsilcisi

Hüseyin DEMİRİ  
Türk Kamusen Temsilcisi

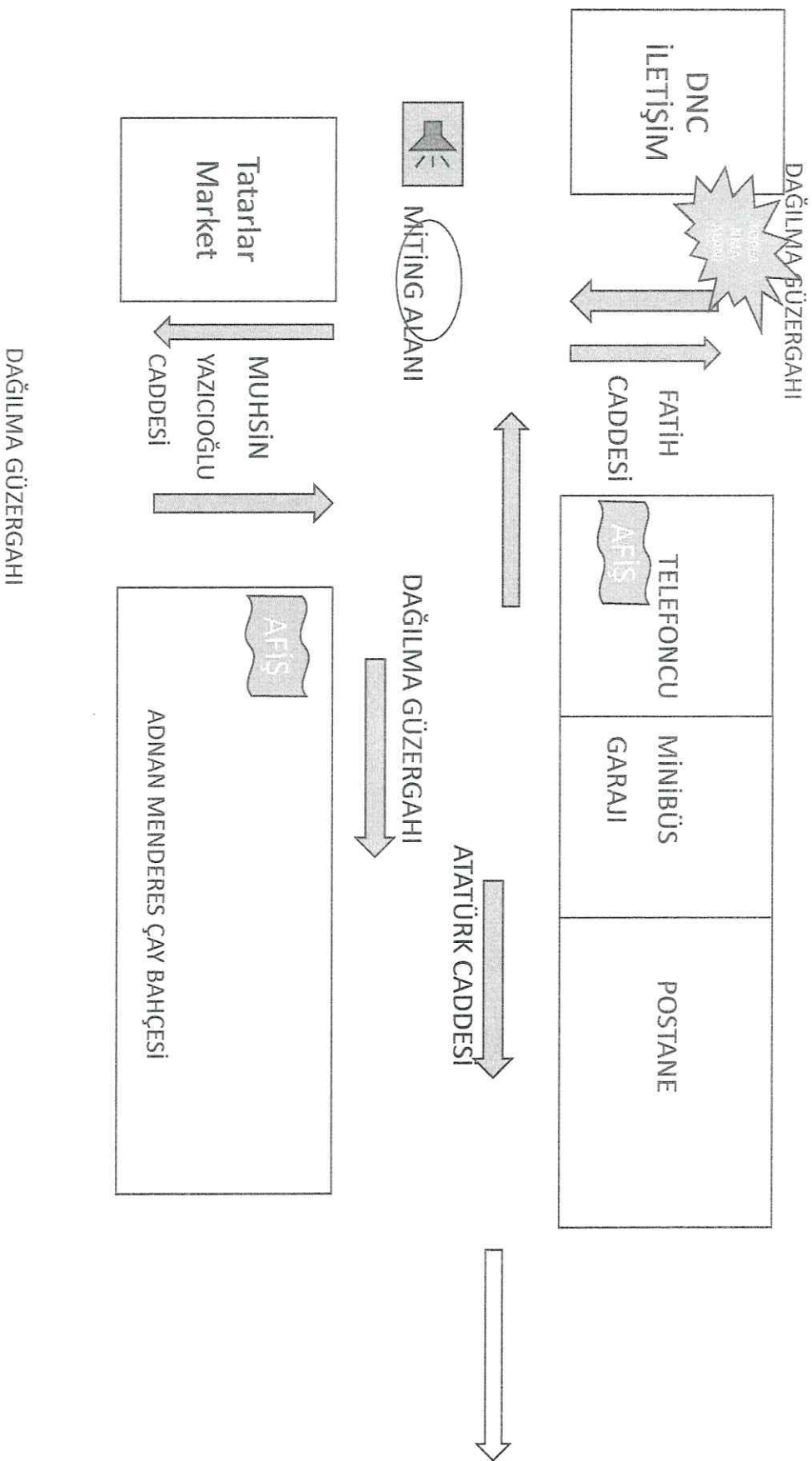
Tahsin KAMA  
Diyanetsen Temsilcisi

1 NOLU MİTİNG VE GÖSTERİ YÜRÜYÜŞ ALANI GÖSTERİR KROKİDİR




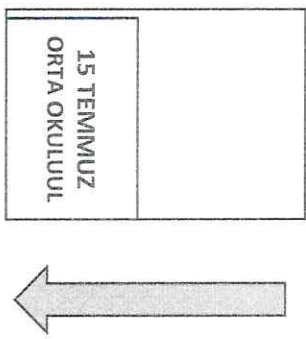


## 2 NOLU MITING VE GÖSTERİ YÜRÜYÜŞ ALANI GÖSTERİR KROKİDİR




### 3 NOLU MİTİNG VE GÖSTERİ YÜRÜYÜŞ ALANI GÖSTERİR KROKİDİR

CUMHURİYET MAHALLESİ



Sht  
· K U R S U N G E Ç M E Z C A A D.



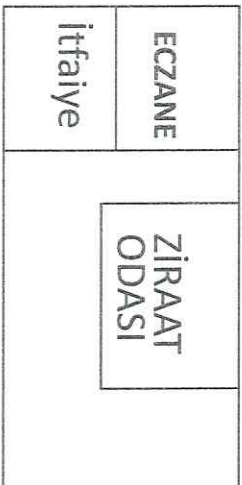
DAĞILMA GÜZERGAHI



Yavuz Caddesi



DAĞILMA  
GÜZERGAHI



TOPLANMA



GÖKÇEOĞLU MAHALLESİ

## PROPAGANDA VE AFIŞ VE BAYRAK ASILACAK YERLER

